








11 e

K ü n z h a

H o l z h ä u s e l n

a J e t z e l m

ZEICHENERKLÄRUNG

- A. Festsetzungen durch Planzeichen
-  Grenze des räumlichen Geltungsbereiches
 -  Grenze des im Zusammenhang bebauten Ortsteiles
 -  Randbepflanzung aus Bäumen und Sträuchern, Artenauswahl gemäß Satzungstext
- B. Hinweise
-  Vorhandene Gebäude
 -  Vorhandene Nebengebäude
 -  Grundstücksgrenzen
 -  Flur-/Eckpunkte

C. Nachrichtliche Übernahmen
 OD Ortsdurchgangsgrenze der Staatsstraße

ORTSRANDABRUNDUNG
 2. ÄNDERUNG

FÜR DIE GEMEINDE SCHWEITENKIRCHEN
 ORTSTEIL HOLZHÄUSELN M = 1:1000

SCHWEITENKIRCHEN, DEN 20.07.1995

GEÄNDERT: 02.11.1995

GEÄNDERT: 05.08.2001

DIPL. ING. MANFRED KETNER
 ARCHITEKT
 WALDSTR. 4 TEL. 08444/7257
 85301 SCHWEITENKIRCHEN
 NEUBURGER STR. 55 TEL. 0841/82096
 85057 INGO STADT/DO

